

COMMISSARIO di GOVERNO
per il contrasto del dissesto idrogeologico nella regione Puglia

Prot. 426 del 1 MAR. 2024

Alla DITTA CATASTALE

OGGETTO: FSC 2014/2020 – Piano Operativo “Ambiente” – “Interventi per la tutela del territorio e delle acque”. Secondo atto integrativo all’Accordo di Programma MATTM – Regione Puglia finalizzato alla programmazione e al finanziamento di interventi urgenti e prioritari per la mitigazione del rischio idrogeologico (Piano Frane II). “Dissesto in zona centro urbano Via Inforzi” – Comune di San Marco la Catola (FG) Codice ReNDiS 16IR624/G1 – CUP G43B15000010001. Notifica del decreto di occupazione anticipata d’urgenza, determinazione in via provvisoria dell’indennità di esproprio ed occupazione temporanea, avviso di esecuzione del Decreto Commissariale n. 163 del 01.03.2024 (artt. 22 bis e 24 del DPR 327/2001 e successive modificazioni ed integrazioni).

Con Decreto Commissariale n. 163 del 01.03.2024, emanato ai sensi dell’art. 22-bis e 49 del D.P.R. 327/2001 e s.m.i, è stata disposta l’occupazione anticipata d’urgenza degli immobili da espropriare ed occupare temporaneamente occorrenti per la corretta esecuzione dell’opera in oggetto, nonché sono state urgentemente determinate in via provvisoria le relative indennità di esproprio e di occupazione temporanea.

Ciò premesso, si rende noto che i giorni **15 e 16.05.2024** dalle ore **9:30** con la continuazione, il Responsabile delle procedure espropriative Ing. Giuseppe Laraia e/o altro tecnico incaricato/delegato dalla Struttura Commissariale, procederanno in contraddittorio con le ditte catastali oggetto di esproprio ed occupazione temporanea, alla compilazione dello stato di consistenza dei luoghi e all’immissione in possesso degli immobili in questione, che dovranno essere resi, per tale data, a cura del proprietario ovvero dell’occupante, liberi da persone e da cose. Si precisa che, in difetto, si procederà alla immediata esecuzione d’Ufficio per la occupazione d’urgenza, mediante immissione coattiva in possesso degli immobili.

L’immissione in possesso e la compilazione dello stato di consistenza dei luoghi avrà luogo, per tutte le ditte catastali riportate nell’“Allegato A al Decreto ex art. 22 bis”, secondo quanto specificato, per ogni ditta catastale, nell’ultima colonna “G” “Data ed ora immissione in possesso e stato di consistenza dei luoghi” dell’“Allegato A” del citato Decreto Commissariale n. 163 del 01 03.2024.

Si avvertono, altresì, i proprietari degli immobili indicati nell’elenco “Allegato A al Decreto ex art. 22 bis” del Decreto Commissariale n. 163 del 01.03.2024 che non presentandosi sul luogo dell’immobile indicato, nel giorno ed ora comunicati, personalmente o per mezzo di un proprio rappresentante munito di delega, si procederà ugualmente alla redazione del verbale di immissione in possesso e stato di consistenza dei luoghi con l’assistenza di due testimoni, la cui firma renderà valido il verbale stesso.

Ing. Giuseppe Laraia

Il Soggetto Attuatore


(Dott. Salvatore Refola)



Ufficio del Commissario Straordinario Delegato

C.F. 93394550722 c/o Regione Puglia Edificio Polifunzionale Via G. Gentile 52- 70126 Bari

Referente: Ing. Giuseppe LARAIA - tel. 080.5407966 – e-mail: info@disselopuglia.it – Pec: info@pec.disselopuglia.it



COMMISSARIO di GOVERNO
per il contrasto del dissesto idrogeologico nella regione Puglia

Decreto n. 163 del 1 MAR. 2024

OGGETTO: FSC 2014/2020 – Piano Operativo “Ambiente” – “Interventi per la tutela del territorio e delle acque”. Secondo atto integrativo all’Accordo di Programma MATTM – Regione Puglia finalizzato alla programmazione e al finanziamento di interventi urgenti e prioritari per la mitigazione del rischio idrogeologico (Piano Frane II). “Dissesto in zona centro urbano Via Inforzi” – Comune di San Marco la Catola (FG) Codice ReNDiS 16IR624/G1 – CUP G43B15000010001. **Determinazione dell’indennità provvisoria di espropriazione e Decreto di occupazione d’urgenza preordinata all’espropriazione ai sensi del combinato disposto di cui all’art. 22 bis del DPR 327/01 s.m.i. e all’art. 15 della L.R. 3/05 s.m.i.**

IL SOGGETTO ATTUATORE

omissis

DECRETA

Articolo 1

Le premesse e l’elenco “Allegato A al Decreto ex art. 22 bis” e l’“Allegato B – Planimetria” formano parte integrante e sostanziale del presente atto e si intendono integralmente richiamati, anche ai sensi e per gli effetti di quanto disposto dall’art. 3, L. n. 241/90 costituendone motivazione.

Articolo 2

E’ disposta, in favore della Struttura del Commissario di Governo per il contrasto del dissesto idrogeologico nella Regione Puglia, l’occupazione di cui all’art. 22-bis del D.P.R. 08/6/2001 n. 327 (T.U. Espropriazione per p.u.) preordinata all’esproprio, con decorrenza dalla data di effettiva immissione in possesso da effettuarsi nelle forme di cui all’art. 24 D.P.R. 08/6/2001 n. 327, relativa agli immobili ubicati nel territorio comunale di San Marco La Catola (FG) di proprietà delle ditte rinvenienti dal suddetto particellare di esproprio e nuovamente riportate nel documento denominato “Allegato A al Decreto ex art. 22 bis”, contraddistinto dalla dicitura “Allegato A” e ritualmente notificato unitamente al presente decreto e che, per l’effetto, forma parte integrante e sostanziale del presente atto. L’esecuzione del presente provvedimento deve aver luogo nel termine di cui all’art.22-bis, comma 4, D.P.R. n.327/01.

Articolo 3

Sono determinate in via provvisoria ed urgente le indennità da offrire *pro quota* ai proprietari catastali degli immobili, individuati nel Piano Particellare *de quo* e nuovamente riepilogati nel suddetto “Allegato A”, fatta salva l’eventuale rideterminazione di somme in considerazione di quanto disciplinato dall’art.22-bis, comma 1, del D.P.R. n.327/01.

Articolo 4

Per il periodo intercorrente tra la data di immissione in possesso e la corresponsione dell’indennità di espropriazione, è dovuta l’indennità di occupazione temporanea da calcolare ai sensi dell’art. 50 comma 1 del D.P.R. 327/01 pari, per ogni anno, ad un dodicesimo della indennità d’esproprio e, per ogni mese o frazione di mese, ad un dodicesimo di quella annua.



COMMISSARIO di GOVERNO
per il contrasto del dissesto idrogeologico nella regione Puglia

Articolo 5

I proprietari catastali, entro trenta giorni (art.22-bis, comma 1, T.U. Espropriazione per p.u.) dalla data di immissione in possesso, comunicheranno il loro eventuale assenso in ordine alla determinazione delle indennità di cui sopra ovvero osservazioni critiche circa il quantum corredate di eventuale documentazione probatoria, fatta salva in ogni caso la facoltà di cui all'art. 21 del DPR n. 327/01. Ai sensi dell'art. 15 comma 3 della L.R. 3/05, il pagamento dell'indennità di esproprio, urgentemente determinata ai sensi dell'art. 22 bis del DPR 327/01, ove condivisa, è subordinato all'acquisizione d'inesistenza di diritti di terzi sul bene espropriato attestata dal proprietario.

Articolo 6

Al proprietario che abbia condiviso la determinazione dell'indennità è riconosciuto un acconto nella misura dell'80%, previa autocertificazione attestante la piena e libera proprietà del bene, con le modalità di cui all'art. 20, comma 6, T.U. Espropriazione per p.u.. e l'esibizione dei titoli edilizi che dimostrino la legittimità delle opere di "soprassuolo" realizzate.

Articolo 7

Successivamente al perfezionamento del procedimento notificatorio, da aversi nelle forme contemplate dall'art. 14, comma 1, della Legge Regionale n. 3/2005 e *ss.mm.ii.*, nel caso di comportamento silente posto in essere dal proprietario, ogni somma dovuta per titoli e causali in parola sarà depositata presso il Ministero delle Economie e Finanze – Ragioneria dello Stato di Bari.

Articolo 8

Ai fini dell'esecuzione del presente provvedimento, la stesura degli stati di consistenza e la redazione dei verbali di immissione in possesso avrà luogo a cura del R.U.P. in carica e/o del tecnico incaricato/delegato di curare le procedure espropriative nelle forme di cui all'art. 24, T.U. Espropriazione per p.u..

Articolo 9


Il presente decreto perde efficacia qualora non venga emanato il decreto di esproprio nel termine di cui all'art. 13 T.U. Espropriazione per p.u..

Articolo 10

Il proprietario, ai sensi dell'art. 32 comma 3 del D.P.R. 327/01, può asportare, a sue spese, i materiali e tutto ciò che può essere tolto dal suolo senza pregiudizio dell'opera da realizzare.

Articolo 11

Il presente provvedimento viene redatto in forma integrale e "per estratto", con parti oscurate non necessarie ai fini della c.d. pubblicità legale, nel rispetto della tutela alla riservatezza, ed altresì in osservanza di quanto dispone il D.lgs n.196/03 e *ss.mm.ii.* in materia di protezione dei dati personali.



COMMISSARIO di GOVERNO
per il contrasto del dissesto idrogeologico nella regione Puglia


Articolo 12

Ai fini fiscali e laddove applicabili, valgono le regole in tema di regime fiscale contemplate dall'art. 35, D.P.R. n. 327/01.

Avverso il presente provvedimento è ammesso ricorso giurisdizionale presso il giudice ordinario per ciò che concerne il *quantum* indennitario (art. 54 D.P.R. 327/2001) ovvero innanzi al TAR competente per territorio entro 60 (sessanta) giorni dalla notifica del presente provvedimento ovvero ancora, e nel pieno rispetto dei criteri di alternanza, ricorso Straordinario al Presidente della Repubblica entro 120 (centoventi) giorni dalla notifica dello stesso.

Ing. Giuseppe Laraia

Il Soggetto Attuatore
 (Dott. Salvatore Resolo)



**COMMISSARIO di GOVERNO**

per il contrasto del dissesto idrogeologico nella regione Puglia

ALLEGATO "A" AL DECRETO ex art. 22 bis**Comune di: San Marco la Catola (FG)****Cod. Intervento 16IR624/G1**

NUMERO D'ORDINE	Catasto Terreni NOMINATIVO (luogo e data di nascita, C.F. e indirizzo completo di residenza)	Diritti e oneri reali	Foglio	Particella	Area da espropriare MQ.	Valore di mercato euro/mq	Indennità di esproprio EURO	Data ed ora immissione in possesso e stato di consistenza dei luoghi
					A	B	C = A x B	"G"
1	Sig. NARDUCCI FRANCESCO	Proprietà 1000/1000	13	547	82	2,2	180,40	15/05/2024 ore 9:30
	... OMISSIS ...							
	C.F.: ... OMISSIS ...							
	Sig. SANGUINETTI MARIA ITALIA							
2	Sig. PIETRONIRO FILOMENA	Proprietà 1000/1000	13	571	1.767	2,2	3.887,40	15/05/2024 ore 9:30
	... OMISSIS ...							
	C.F.: ... OMISSIS ...							
	Sig. PIETRONIRO FILOMENA							
3	Sig. PIETRONIRO FILOMENA	Proprietà 1000/1000	13	572	43	2,2	94,60	15/05/2024 ore 9:30
	... OMISSIS ...							
	C.F.: ... OMISSIS ...							
	Sig. PIETRONIRO FILOMENA							
4	Sig. PIETRONIRO FILOMENA	Proprietà 1000/1000	13	573	494	2,2	1.086,80	15/05/2024 ore 9:30
	... OMISSIS ...							
	C.F.: ... OMISSIS ...							
	Sig. PIETRONIRO FILOMENA							
5	Sig. PIETRONIRO FILOMENA	Proprietà 1/3	13	574	104	2,2	228,80	15/05/2024 ore 11:30
	... OMISSIS ...							
	C.F.: ... OMISSIS ...							
	Sig. PIETRONIRO MARIA ROSARIA							
	... OMISSIS ...							
	C.F.: ... OMISSIS ...							
Sig. PIETRONIRO MATTEO								
6	Sig. PIETRONIRO FILOMENA	Proprietà 1000/1000	13	575	105	2,2	231,00	15/05/2024 ore 11:30
	... OMISSIS ...							
	C.F.: ... OMISSIS ...							
	Sig. PIETRONIRO FILOMENA							



COMMISSARIO di GOVERNO
per il contrasto del dissesto idrogeologico nella regione Puglia

ALLEGATO "A" AL DECRETO ex art. 22 bis

Comune di: San Marco la Catola (FG)		Diritti e oneri reali	Foglio	Particella	Area da espropriare MQ.	Valore di mercato euro/mq	Indennità di esproprio EURO	Data ed ora immissione in possesso e stato di consistenza dei luoghi							
NUMERO D'ORDINE	Catasto Terreni				A	B	C = A x B	"G"							
Cod. Intervento 16IR624/G1															
NOMINATIVO (luogo e data di nascita, C.F. e indirizzo completo di residenza)															
7	Sig. COLAGROSSI ANGELA ... OMISSIS ... C.F.: ... OMISSIS ...	Proprietà 11/36	13	576	104	2,2	228,80	15/05/2024 ore 11:30							
	Sig. COLAGROSSI GIOVANNI ANTONIO ... OMISSIS ... C.F.: ... OMISSIS ...	Proprietà 11/36													
	Sig. COLAGROSSI MARIA ROSARIA ... OMISSIS ... C.F.: ... OMISSIS ...	Proprietà 11/36													
	Sig. MORESE ANGELA ... OMISSIS ... C.F.: ... OMISSIS ...	Proprietà 3/108													
	Sig. MORESE GIUSEPPINA ... OMISSIS ... C.F.: ... OMISSIS ...	Proprietà 3/108													
	Sig. MORESE LEONARDO ... OMISSIS ... C.F.: ... OMISSIS ...	Proprietà 3/108													
	Sig. COLAGROSSI ANGELA ... OMISSIS ... C.F.: ... OMISSIS ...	Proprietà 11/36													
	Sig. COLAGROSSI GIOVANNI ANTONIO ... OMISSIS ... C.F.: ... OMISSIS ...	Proprietà 11/36													
	Sig. COLAGROSSI MARIA ROSARIA ... OMISSIS ... C.F.: ... OMISSIS ...	Proprietà 11/36													
	Sig. MORESE ANGELA ... OMISSIS ... C.F.: ... OMISSIS ...	Proprietà 3/108													
	8	Sig. COLAGROSSI ANGELA ... OMISSIS ... C.F.: ... OMISSIS ...							Proprietà 11/36	13	577	95	2,2	209,00	15/05/2024 ore 11:30
		Sig. COLAGROSSI GIOVANNI ANTONIO ... OMISSIS ... C.F.: ... OMISSIS ...							Proprietà 11/36						
Sig. COLAGROSSI MARIA ROSARIA ... OMISSIS ... C.F.: ... OMISSIS ...		Proprietà 11/36													
Sig. MORESE ANGELA ... OMISSIS ... C.F.: ... OMISSIS ...		Proprietà 3/108													



COMMISSARIO di GOVERNO

per il contrasto del dissesto idrogeologico nella regione Puglia

ALLEGATO "A" AL DECRETO ex art. 22 bis

Comune di: San Marco la Catola (FG)		Diritti e oneri reali	Foglio	Particella	Area da espropriare MQ.	Valore di mercato euro/mq	Indennità di esproprio EURO	Data ed ora immissione in possesso e stato di consistenza dei luoghi
NUMERO D'ORDINE	Catasto Terreni NOMINATIVO (luogo e data di nascita, C.F. e indirizzo completo di residenza)				A	B	C = A x B	"G"
9	Sig. MORESE GIUSEPPINA ... OMISSIS ... C.F.: ... OMISSIS ...	Proprietà 3/108	13	578	79	2,2	173,80	15/05/2024 ore 15:30
	Sig. MORESE LEONARDO ... OMISSIS ... C.F.: ... OMISSIS ...	Proprietà 3/108						
	Sig. COLAGROSSI ANGELA ... OMISSIS ... C.F.: ... OMISSIS ...	Proprietà 11/36						
	Sig. COLAGROSSI GIOVANNI ANTONIO ... OMISSIS ... C.F.: ... OMISSIS ...	Proprietà 11/36						
	Sig. COLAGROSSI MARIA ROSARIA ... OMISSIS ... C.F.: ... OMISSIS ...	Proprietà 11/36						
	Sig. MORESE ANGELA ... OMISSIS ... C.F.: ... OMISSIS ...	Proprietà 3/108						
10	Sig. MORESE GIUSEPPINA ... OMISSIS ... C.F.: ... OMISSIS ...	Proprietà 3/108	13	599	58	2,2	127,60	15/05/2024 ore 15:30
	Sig. MORESE LEONARDO ... OMISSIS ... C.F.: ... OMISSIS ...	Proprietà 3/108						
	Sig. PIETRONIRO FILOMENA ... OMISSIS ... C.F.: ... OMISSIS ...	Proprietà 1000/1000						
	Sig. PIETRONIRO FILOMENA ... OMISSIS ... C.F.: ... OMISSIS ...	Proprietà 1000/1000						
11	Sig. PIETRONIRO FILOMENA ... OMISSIS ... C.F.: ... OMISSIS ...	Proprietà 1000/1000	13	600	5.161	2,2	11.354,20	15/05/2024 ore 15:30
	Sig. PIETRONIRO FILOMENA ... OMISSIS ... C.F.: ... OMISSIS ...	Proprietà 1000/1000						
	Sig. PIETRONIRO FILOMENA ... OMISSIS ... C.F.: ... OMISSIS ...	Proprietà 1000/1000						



COMMISSARIO di GOVERNO
per il contrasto del dissesto idrogeologico nella regione Puglia

ALLEGATO "A" AL DECRETO ex art. 22 bis

Comune di: San Marco la Catola (FG)

Cod. Intervento 16IR624/G1

NUMERO D'ORDINE	Catasto Terreni NOMINATIVO (luogo e data di nascita, C.F. e indirizzo completo di residenza)	Diritti e oneri reali	Foglio	Particella	Area da espropriare MQ.	Valore di mercato euro/mq	Indennità di esproprio EURO	Data ed ora immissione in possesso e stato di consistenza dei luoghi
					A	B	C = A x B	"G"
12	Sig. LEMBO ACHILLE ... OMISSIS ... C.F.: ... OMISSIS ...	Proprietà 1/3	15	199	22	2,2	48,40	16/05/2024 ore 9:30
	Sig. LEMBO GIUSEPPINA ... OMISSIS ... C.F.: ... OMISSIS ...	Proprietà 1/3						
	Sig. LEMBO NICHOLAS ... OMISSIS ... C.F.: ... OMISSIS ...	Proprietà 1/3						
	Sig. LEMBO ACHILLE ... OMISSIS ... C.F.: ... OMISSIS ...	Proprietà 1/3						
	Sig. LEMBO GIUSEPPINA ... OMISSIS ... C.F.: ... OMISSIS ...	Proprietà 1/3						
	Sig. LEMBO NICHOLAS ... OMISSIS ... C.F.: ... OMISSIS ...	Proprietà 1/3						
13	Sig. LEMBO ACHILLE ... OMISSIS ... C.F.: ... OMISSIS ...	Proprietà 1/3	15	200	3	2,2	6,60	16/05/2024 ore 9:30
	Sig. LEMBO GIUSEPPINA ... OMISSIS ... C.F.: ... OMISSIS ...	Proprietà 1/3						
	Sig. LEMBO NICHOLAS ... OMISSIS ... C.F.: ... OMISSIS ...	Proprietà 1/3						
	Sig. LEMBO ACHILLE ... OMISSIS ... C.F.: ... OMISSIS ...	Proprietà 1/3						
	Sig. LEMBO GIUSEPPINA ... OMISSIS ... C.F.: ... OMISSIS ...	Proprietà 1/3						
	Sig. LEMBO NICHOLAS ... OMISSIS ... C.F.: ... OMISSIS ...	Proprietà 1/3						
14	Sig. LEMBO ANTONIETTA ... OMISSIS ... C.F.: ... OMISSIS ...	Proprietà 1/4	15	202	90	2,2	198,00	16/05/2024 ore 9:30
	Sig. LEMBO GIULIO ... OMISSIS ... C.F.: ... OMISSIS ...	Proprietà 1/4						
	Sig. LEMBO GIUSEPPINA ... OMISSIS ... C.F.: ... OMISSIS ...	Proprietà 1/4						
	Sig. LEMBO ANTONIETTA ... OMISSIS ... C.F.: ... OMISSIS ...	Proprietà 1/4						
	Sig. LEMBO GIULIO ... OMISSIS ... C.F.: ... OMISSIS ...	Proprietà 1/4						
	Sig. LEMBO NICOLA ... OMISSIS ... C.F.: ... OMISSIS ...	Proprietà 1/4						



COMMISSARIO di GOVERNO
per il contrasto del dissesto idrogeologico nella regione Puglia

ALLEGATO "A" AL DECRETO ex art. 22 bis

Comune di: San Marco la Catola (FG)		Diritti e oneri reali	Foglio	Particella	Area da espropriare MQ.	Valore di mercato euro/mq	Indennità di esproprio EURO	Data ed ora immissione in possesso e stato di consistenza dei luoghi
NUMERO D'ORDINE	Catasto Terreni				A	B	C = A x B	"G"
Cod. Intervento 16IR624/G1								
NOMINATIVO (luogo e data di nascita, C.F. e indirizzo completo di residenza)								
15	Sig. IANNANTUONI MATTEO	Proprietà	15	231	1.750	2,2	3.850,00	16/05/2024 ore 11:30
	... OMISSIS ...	1/2						
	C.F.: ... OMISSIS ...							
	Sig. RICCI ANGELA	Proprietà						
15	... OMISSIS ...	1/2						
15	C.F.: ... OMISSIS ...							
16	Sig. GLAUDIANI MICHELINA	Proprietà	15	247	356	2,2	783,20	16/05/2024 ore 11:30
	... OMISSIS ...	1/2						
	C.F.: ... OMISSIS ...							
	Sig. RICCI LEONARDO ANTONIO	Proprietà						
16	... OMISSIS ...	1/2						
16	C.F.: ... OMISSIS ...							
17	Sig. LEMBO ACHILLE	Proprietà	15	249	522	2,2	1.148,40	16/05/2024 ore 11:30
	... OMISSIS ...	1/3						
	C.F.: ... OMISSIS ...							
	Sig. LEMBO GIUSEPPINA	Proprietà						
17	... OMISSIS ...	1/3						
17	C.F.: ... OMISSIS ...							
17	Sig. LEMBO NICHOLAS	Proprietà						
17	... OMISSIS ...	1/3						
17	C.F.: ... OMISSIS ...							



COMMISSARIO di GOVERNO
per il contrasto del dissesto idrogeologico nella regione Puglia

ALLEGATO "A" AL DECRETO ex art. 22 bis

Comune di: San Marco la Catola (FG)		Diritti e oneri reali	Foglio	Particella	Area da espropriare MQ.	Valore di mercato euro/mq	Indennità di esproprio EURO	Data ed ora immissione in possesso e stato di consistenza dei luoghi
NUMERO D'ORDINE	Catasto Terreni				A	B	C = A x B	"G"
Cod. Intervento 16IR624/G1								
NOMINATIVO (luogo e data di nascita, C.F. e indirizzo completo di residenza)								
18	Sig. LEMBO ANTONIETTA ... OMISSIS ... C.F.: ... OMISSIS ...	Proprietà 1/4	15	251	78	2,2	171,60	16/05/2024 ore 11:30
	Sig. LEMBO GIULIO ... OMISSIS ... C.F.: ... OMISSIS ...	Proprietà 1/4						
	Sig. LEMBO GIUSEPPINA ... OMISSIS ... C.F.: ... OMISSIS ...	Proprietà 1/4						
	Sig. LEMBO NICOLA ... OMISSIS ... C.F.: ... OMISSIS ...	Proprietà 1/4						
19	Sig. LEMBO ANTONELLA ... OMISSIS ... C.F.: ... OMISSIS ...	Proprietà 13/144	15	254	430	2,2	946,00	16/05/2024 ore 12:30
	Sig. LEMBO ANTONIO ... OMISSIS ... C.F.: ... OMISSIS ...	Proprietà 72/144						
	Sig. LEMBO FEDELE ... OMISSIS ... C.F.: ... OMISSIS ...	Proprietà 13/144						
	Sig. LEMBO IVAN ... OMISSIS ... C.F.: ... OMISSIS ...	Proprietà 13/114						
	Sig. LEMBO PATRIZIA ... OMISSIS ... C.F.: ... OMISSIS ...	Proprietà 13/144						
	Sig. BREDICE GIUSEPPINA ... OMISSIS ... C.F.: ... OMISSIS ...	Proprietà 20/144						
TOTALE							24954,6	

