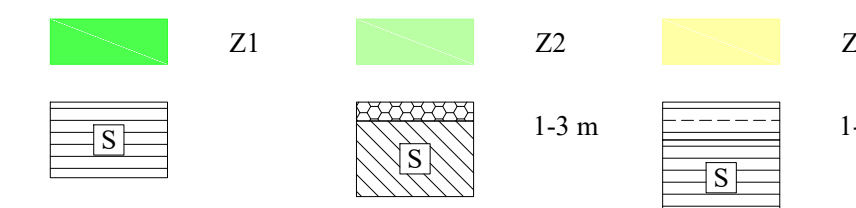
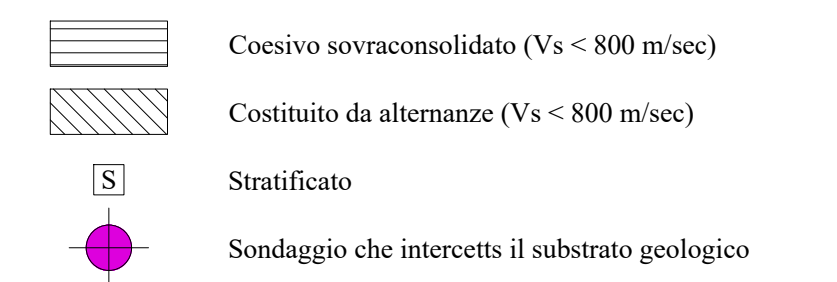


LEGENDA

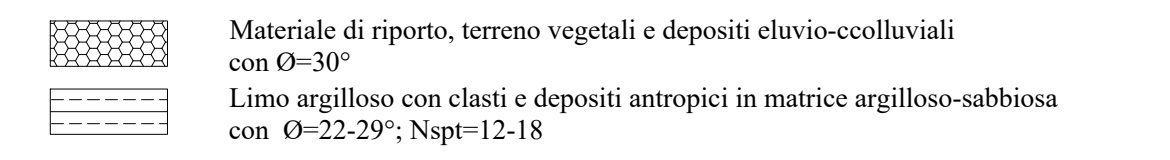
ZONE STABILI SUSCETTIBILI DI AMPLIFICAZIONI LOCALI



INFORMAZIONI SUL SUBSTRATO



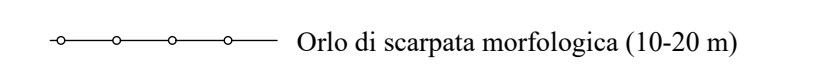
LITOLOGIA DEI TERRENI DI COPERTURA



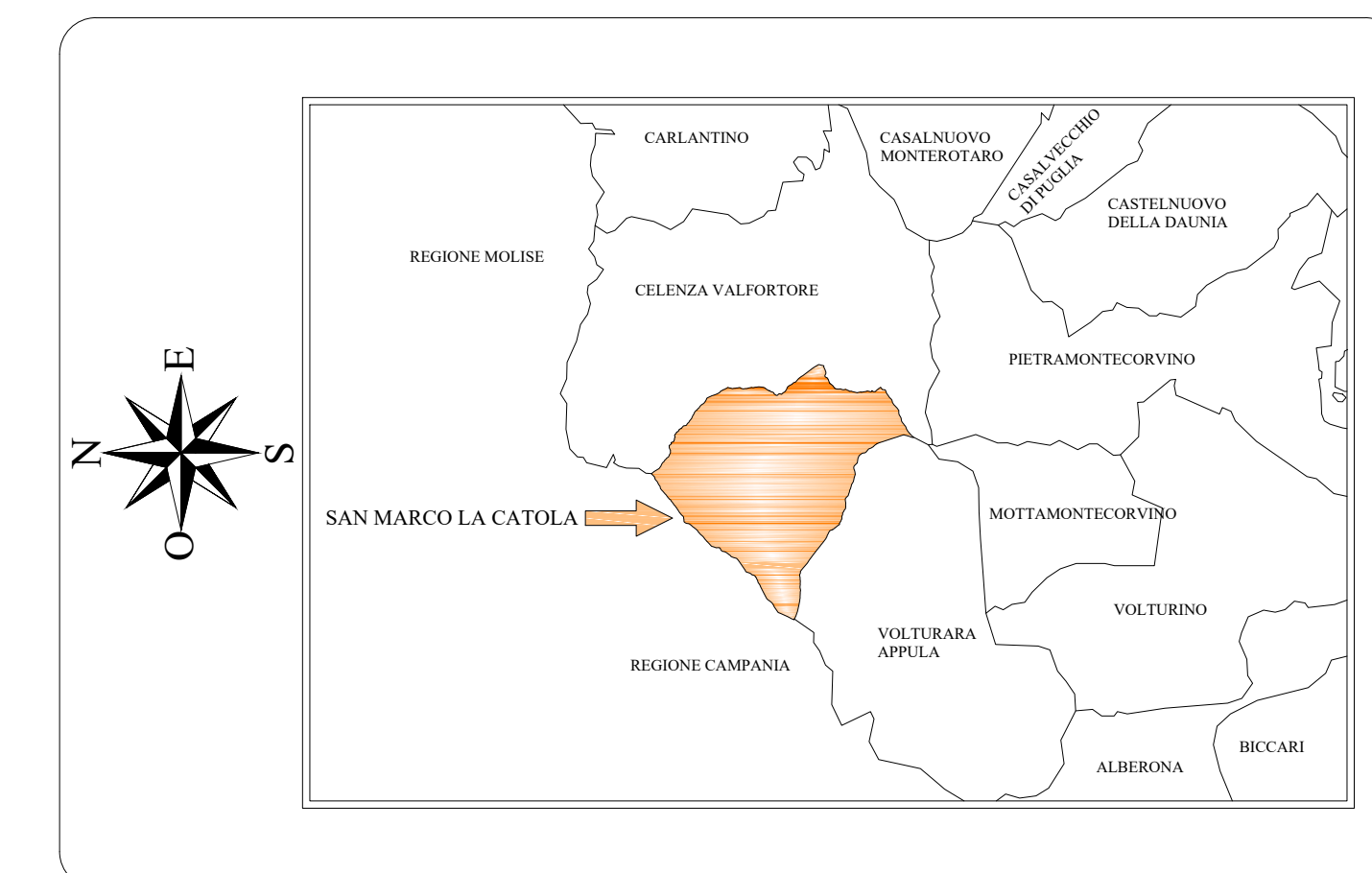
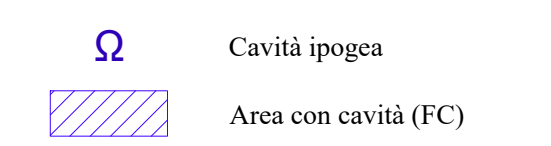
ZONE SUSCETTIBILI DI INSTABILITA'



FORME DI SUPERFICIE



FORME-ELEMENTI SEPOLTI



REGIONE PUGLIA



COMUNE DI SAN MARCO LA CATOLA
(Provincia di Foggia)

PIANO URBANISTICO GENERALE
l.r. n. 20/2001 - DRAG Puglia
DOCUMENTO PROGRAMMATICO PRELIMINARE

Tav.4.5
AdB Puglia: microzonazione di primo livello

Scala: 1:2.000

Sindaco della Città di San Marco La Catola
sig. Paolo DE MARTINIS

Elaborazione PUG e VAS
arch. Antonio MARINO

Collaborazione
ing. Giulio MARINO
ing. Armando LETURRI
geom. Simone DI CANIO

Ufficio di Piano
Responsabile Ufficio Tecnico
geom. Walter Pellegrino

Geologia, geomorfologia, idrologia
dot. geol. Giovanna CARDILLO